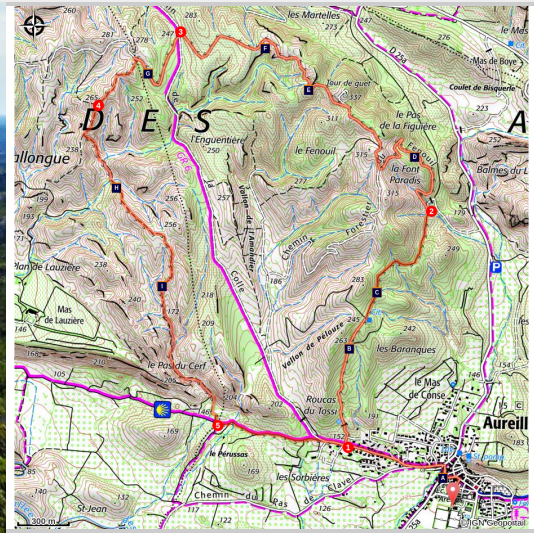


## AUREILLE - La Vallongue

Aureille



Vue sur la plaine de la Crau (Sarah Boggio-Pola - PNR Alpilles)

*Gravissez les piémonts des Alpilles,  
pour surplomber Aureille et admirer  
des paysages s'étendant à perte de vue  
!*

"Cette balade vous emmène sur les hauteurs des Alpilles, avec des vues imprenables. S'offrent alors à vous le petit village typiquement provençal qu'est Aureille, la plaine de la Crau, ou encore le sommet des Opies, point culminant des Alpilles. On ne se lasse pas de marcher dans cette garrigue, entre odeurs de thym et romarin, en profitant du panorama." Sarah Boggio-Pola, ambassadrice du PNR des Alpilles.

### Infos pratiques

Pratique : À PIED

Durée : 3 h 30

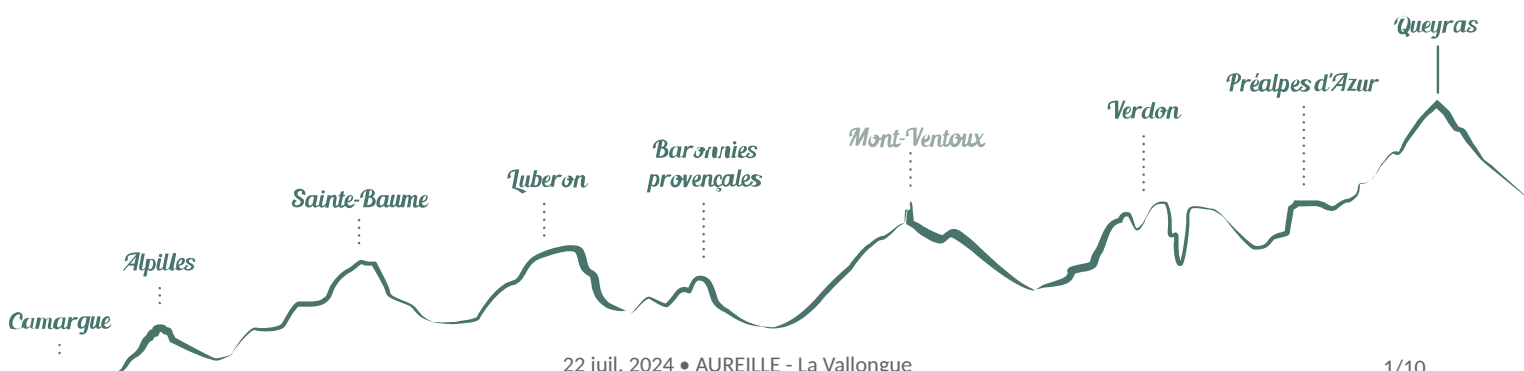
Longueur : 11.0 km

Dénivelé positif : 323 m

Difficulté : Moyen

Type : Boucle

Thèmes : Flore, Point de vue, Savoir-faire



# Itinéraire

Départ : Parking du stade, Aureille

Arrivée : Aureille

Balisage :  GR®  Non balisé

Du parking, revenir sur la D25a. L'emprunter à droite en direction d'Eygalières et bifurquer à gauche sur le chemin d'Estandedou. A la patte d'oie, rester sur la droite, chemin Saint-Jean, et continuer sur 400 m.

**1-** Graver à droite le chemin du château d'eau. Dépasser le réservoir et continuer jusqu'à une citerne. Emprunter alors le chemin de droite sur 900 m.

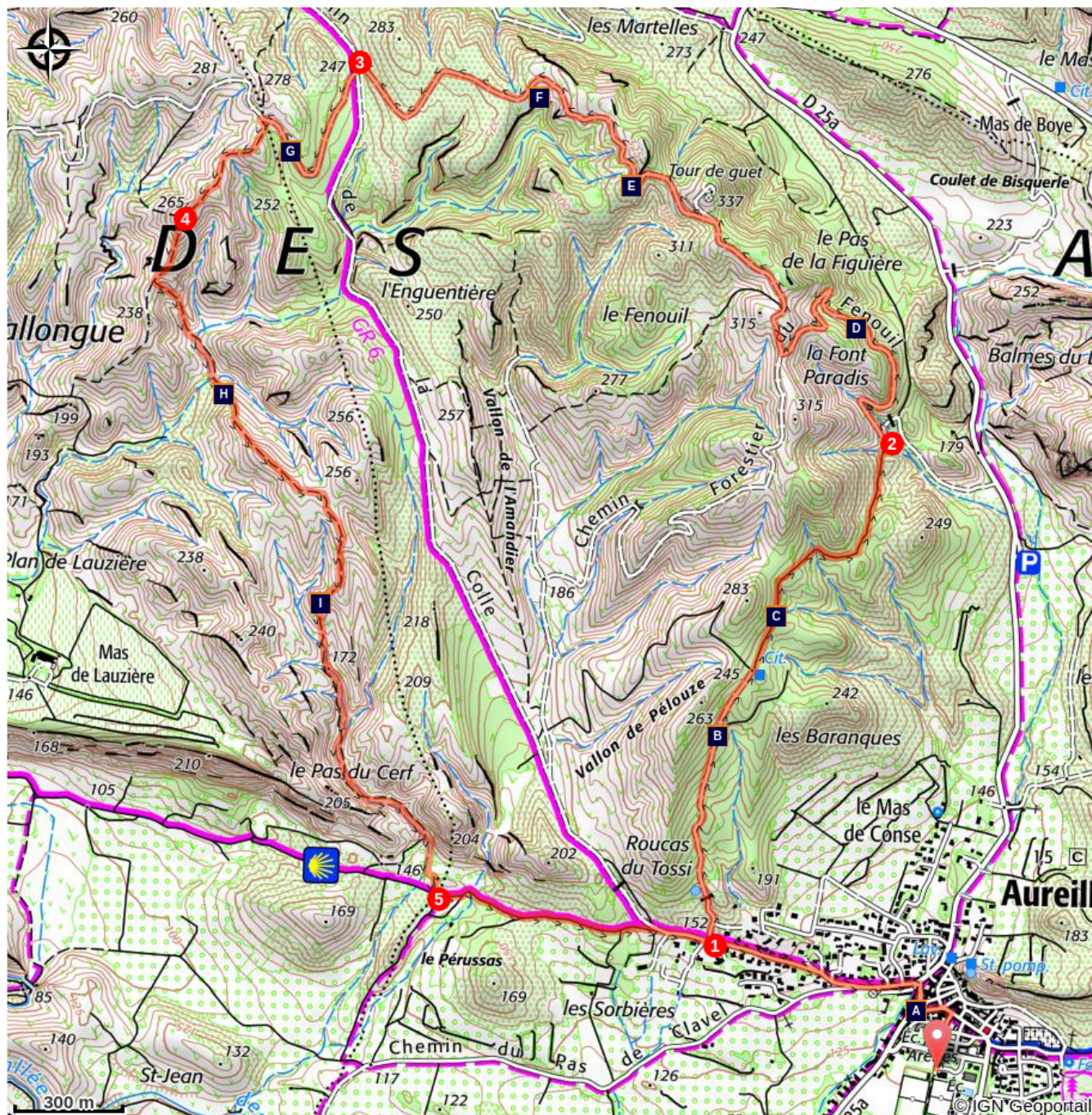
**2-** Face à une fourche, monter le chemin de gauche. Au prochain carrefour, emprunter celui de droite. Continuer sur ce chemin pendant 2 km, en laissant sur votre droite la tour de vigie.










**3-** A l'intersection avec le GR® 6, virer à gauche, puis 30 m plus loin, tourner à droite. Suivre ce chemin sur 500 m, puis bifurquer sur le sentier à gauche.

**4-** Aux deux prochaines intersections, emprunter le sentier de gauche. Continuer sur ce sentier pendant 2 km. A la fin du sentier, face à un champ d'oliviers, emprunter le chemin de gauche.

**5-** Au croisement, suivre à gauche le chemin guidé par le panneau "Aureille 1,5 km". Continuer sur ce même chemin jusqu'au village et le point de départ de la randonnée.

# Sur votre chemin...



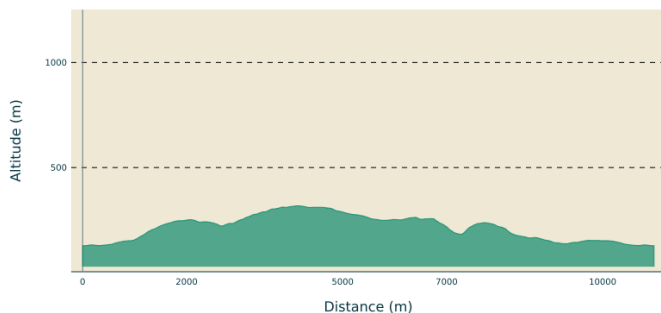
-  Notre-Dame-de-l'Assomption (A)
-  Vue sur les Civadières et les Opies (C)
-  Vue sur le plateau de la Caume et la crête des Alpilles (E)
-  Pins d'Alep (G)
-  Vue sur le Pas du Cerf (I)
-  Vue sur le village d'Aureille (B)
-  Mosaïque végétale (D)
-  Les troupeaux contre l'incendie (F)
-  Garrigue (H)

# Toutes les infos pratiques

## **Recommandations**

En été, les espaces naturels sont plus exposés aux risques d'incendie. L'accès est réglementé par arrêté préfectoral du 1er juin au 30 septembre pour protéger les promeneurs et les sites. Renseignez-vous pendant la période estivale au 08 11 20 13 13 (prix d'un appel local) ou sur <http://bpatp.paca-ate.fr/>

## **Profil altimétrique**



Altitude min 128 m

Altitude max 318 m

## **Transports**

Consulter les horaires pour la commune d'Aureille sur le site [www.lepilote.com](http://www.lepilote.com)

## **Accès routier**

A 8 km de Mouriès par la D17 puis la D25A.

## **Parking conseillé**

Parking du stade, Aureille

## Lieux de renseignements

Maison du Parc naturel régional des Alpilles



2, boulevard Marceau, 13210 Saint-Rémy-de-Provence

[contact@parc-alpilles.fr](mailto:contact@parc-alpilles.fr)

Tel : +33 (0)4 90 90 44 00

<http://www.parc-alpilles.fr/>

OTI Alpilles-en-Provence

Place Jean Jaurès, 13210 Saint-Rémy-de-Provence

[saintremy@alpillesenprovence.com](mailto:saintremy@alpillesenprovence.com)

Tel : +33 (0)4 90 92 05 22

<http://www.alpillesenprovence.com>

# Sur votre chemin...

---



## Notre-Dame-de-l'Assomption (A)

Alors que le village était déjà doté d'une église, la construction de Notre-Dame-de-l'Assomption fut initiée par l'abbé Pauleau, arrivé à Aureille en 1867. La première pierre fut posée par l'archevêque d'Aix, Georges Chalandon, le 31 mars de cette même année. Ses plans et son style néo-roman sont l'œuvre de l'architecte arlésien Auguste Vérant.

Crédit photo : Rémi Sérange - PNR Alpilles

---



## Vue sur le village d'Aureille (B)

Dominé par le château que l'on distingue au sommet de son éperon rocheux, Aureille se trouve au pied du massif des Alpilles et s'ouvre sur la plaine de la Crau. Le centre du village était autrefois cerclé d'une muraille pour se protéger, d'où la forme des maisons accolées les unes sur les autres. Aujourd'hui, Aureille reste un village typiquement provençal.

Crédit photo : Sarah Boggio-Pola - PNR Alpilles

---



## Vue sur les Civadières et les Opies (C)

Ce point de vue se caractérise par deux des plus anciennes formations géologiques des Alpilles, datant du Jurassique. A gauche, la crête des Civadières, hautes de 446 m, et sur la droite, le point culminant du territoire du Parc : les Opies, haut de 498 m. De la tour, qui symbolise le sommet, il est possible de voir jusqu'aux massifs alpins. Cette tour était une vigie, construite à l'aube du XXe s., afin de surveiller le massif contre les incendies.

Crédit photo : Sarah Boggio-Pola - PNR Alpilles

---




## Mosaique végétale (D)

Cette mosaïque végétale irrégulière est la finalité de travaux de débroussaillage réalisés dans le cadre du programme LIFE des Alpilles. Elle consiste à favoriser la réinsertion d'espèces vivantes en milieu ouvert. Il s'agit de petit gibier, tel le lapin de garenne et la perdrix rouge, principales sources de nourriture pour les oiseaux prédateurs des Alpilles comme l'Aigle de Bonelli et le Vautour percnoptère.

Crédit photo : Sarah Boggio-Pola - PNR Alpilles

---



## Vue sur le plateau de la Caume et la crête des Alpilles (E)

Culminant à 378m d'altitude, le plateau de la Caume est une entité calcaire parcourue par le GR® 6. Ce lieu accueille une biodiversité ornithologique riche, avec l'Aigle de Bonelli, le Vautour percnoptère, mais aussi le Chouca des tours. Il est prolongé sur sa droite par la crête des Alpilles, chaîne de petits reliefs culminant entre 300 et 390 m, et qui rejoint les Calans d'Eygalières.

Crédit photo : Sarah Boggio-Pola - PNR Alpilles

---



## Les troupeaux contre l'incendie (F)

Le paysage des Alpilles a été façonné par des siècles de pastoralisme. Dans le massif, les troupeaux ovins et caprins, jouent un rôle important dans l'entretien de l'espace naturel : en mangeant l'herbe et une partie des pousses d'arbres et d'arbustes, ils freinent l'embroussaillage. Cette pratique participe à la protection de la forêt contre l'incendie. La citerne témoigne de ces pratiques alliant pastoralisme et lutte incendie.

Crédit photo : Sarah Boggio-Pola - PNR Alpilles

---



## Pins d'Alep (G)

Le pin d'Alep est très présent dans les Alpilles. Il apprécie les faibles altitudes (en-dessous de 900 mètres) et les régions méditerranéennes (climat chaud, sols secs, ensoleillement important). Il a la particularité de grandir très vite. On l'observe donc repousser après le passage d'incendies, car c'est la première essence qui reconstitue le paysage. Très inflammable, son écorce était auparavant utilisée pour le tannage des peaux ou encore des teintures.

Crédit photo : Sarah Boggio-Pola - PNR Alpilles

---



## Garrigue (H)

La garrigue (du provençal "garrigo") est une formation végétale caractéristique des régions méditerranéennes. Cette formation, qui s'établit dans les massifs calcaires en terrain sec, résulte en général de la dégradation des forêts de chênes. En France, elle occupe environ 400 000 ha, principalement en Provence et dans le Languedoc. La garrigue peut être un lieu d'activité pastorale et une source de petit bois pour l'artisanat.

Crédit photo : Sarah Boggio-Pola - PNR Alpilles

---



## Vue sur le Pas du Cerf (I)

Le petit relief du Pas du Cerf, haut de ses 242 m, invite à suivre un sentier qui longe ses parois calcaires apparentes, tout en s'enfonçant dans un petit vallon propice à la formation de garrigue. Il offre alors un point de passage entre le piémont sud du massif des Alpilles et la plaine de la Crau qui s'étend jusqu'à la mer.

Crédit photo : Sarah Boggio-Pola - PNR Alpilles





- En aucun cas les auteurs des contenus de ce site ne sauraient être tenus pour responsables de problèmes ou d'accidents sur les itinéraires cités.
- Cependant, nous comptons sur vous pour signaler toutes contradictions importantes entre cette fiche et le terrain.
- Pensez également à signaler les éventuels problèmes rencontrés pendant votre balade sur <http://sentinelles.sportsdenature.fr> (erreur de balisage, panneau défectueux, pollution, conflit d'usages...).
- La vente de cette fiche est autorisée au coût d'impression.
- Ne pas jeter dans la nature.

L'outil Geotrek a été financé par l'Union européenne, le Parc national des Ecrins et le Parc national du Mercantour.

Le projet Chemins des Parcs est financé par la Région Provence-Alpes-Côte-d'Azur et les Parcs naturels régionaux des Alpilles, de Camargue, du Luberon, du Queyras et du Verdon.

Ce projet partenarial rassemble également le Comité Régional du Tourisme, les agences départementales de développement touristique, les offices de tourisme et les syndicats d'initiative.

- The authors of this website will in no case be held responsible for problems or accidents on the routes mentioned.
- We count on you to point out any inconsistency between this content and the field itineraries
- Please report any problems encountered on the routes (route marking problems, defective panels, pollution, conflict of uses ...) on <http://sentinelles.sportsdenature.fr>
- The sale of this sheet is authorized at the cost of printing
- Please don't litter

The Geotrek tool was funded by the European Union, the Ecrins National Park and the Mercantour National Park.

The Chemins des Parcs project is funded by the Provence-Alpes-Côte-d'Azur Region and the regional nature parks of Alpilles, Camargue, Luberon, Queyras and the Verdon.

This project was developed in partnership with the Regional Tourism Committee, the departmental tourist development agencies, and tourist offices.

[www.cheminsdesparcs.fr](http://www.cheminsdesparcs.fr)

*Tours et détours dans les Parcs naturels régionaux  
de Provence-Alpes-Côte d'Azur*

Avec le soutien de

